ESTADO DO RIO GRANDE DO SUL

Cadernos RS NO CENSO 2022

POPULAÇÃO

dee.rs.gov.br

Dezembro de 2024

GOVERNO DO ESTADO
RIO GRANDE DO SUL

GOVERNO DO ESTADO DO RIO GRANDE DO SUL
SECRETARIA DE PLANEJAMENTO, GOVERNANÇA E GESTÃO
SUBSECRETARIA DE PLANEJAMENTO
DEPARTAMENTO DE ECONOMIA E ESTATÍSTICA

CADERNOS RS NO CENSO 2022: POPULAÇÃO

Divisão de Análise de Políticas Sociais

Equipe técnica:

Mariana Lisboa Pessoa (coordenação)
André Coutinho Augustin
Daiane Boelhouwer Menezes

Porto Alegre, dezembro de 2024

GOVERNO DO ESTADO DO RIO GRANDE DO SUL
Governador: Eduardo Leite
Vice-Governador: Gabriel Vieira de Souza

SECRETARIA DE PLANEJAMENTO, GOVERNANÇA E GESTÃO
Secretária: Danielle Calazans
Secretário Adjunto: Bruno Silveira

SUBSECRETARIA DE PLANEJAMENTO
Subsecretária: Carolina Mór Scarparo
Subsecretário Adjunto: Alessandro Castilhos Martins

DEPARTAMENTO DE ECONOMIA E ESTATÍSTICA
Diretor: Pedro Tonon Zuanazzi
Diretor Adjunto: Rodrigo Daniel Feix
Divisão de Análise de Políticas Sociais: Mariana Lisboa Pessoa

P475c Pessoa, Mariana Lisboa.
Caderno RS no Censo 2022 : população / Mariana Lisboa Pessoa, André Coutinho Augustin, Daiane Boelhouwer Menezes. - Porto Alegre : Secretaria de Planejamento, Governança e Gestão, 2024.
17 p. : il.

1. Demografia – Rio Grande do Sul. 2. População – Rio Grande do Sul. 3. Censo demográfico. I. Augustin, André Coutinho. II. Menezes, Daiane Boelhouwer. III. Título. IV. Rio Grande do Sul. Secretaria de Planejamento, Governança e Gestão. Departamento de Economia e Estatística.

Cadernos RS no Censo 2022 é uma série de publicações, elaborada pelo Departamento de Economia e Estatística (DEE), da Secretaria de Planejamento, Governança e Gestão (SPGG), cujo objetivo é a divulgação dos principais dados do **Censo Demográfico 2022,** realizado pelo Instituto Brasileiro de Geografia e Estatística (IBGE).

Os cadernos apresentam os dados e as informações do Censo para o Estado do Rio Grande do Sul, na forma de gráficos, tabelas e textos. Além do resultado geral para o Estado, são apresentados os principais destaques municipais. No **Anexo**, estão disponíveis os dados para os Conselhos Regionais de Desenvolvimento (Coredes).

O Censo Demográfico é a principal fonte de informações sobre a população brasileira. Por ser uma pesquisa muito abrangente, seus resultados são divididos pelo IBGE em diversas divulgações ao longo de alguns anos. Da mesma forma, os Cadernos RS no Censo 2022 do DEE também são temáticos. Neste primeiro caderno, apresentam-se os principais dados sobre população já divulgados.

SUMÁRIO

APRESENTAÇÃO 2

POPULAÇÃO TOTAL 4

CRESCIMENTO DA POPULAÇÃO 5

DENSIDADE DEMOGRÁFICA 6

POPULAÇÃO POR SEXO 7

POPULAÇÃO POR IDADE 8

POPULAÇÃO POR RAÇA/COR 10

POPULAÇÃO POR SITUAÇÃO DO DOMICÍLIO 12

POVOS E COMUNIDADES TRADICIONAIS - INDÍGENAS 13

POVOS E COMUNIDADES TRADICIONAIS - QUILOMBOLAS 14

ANEXO - TABELAS POR COREDES 15

POPULAÇÃO TOTAL

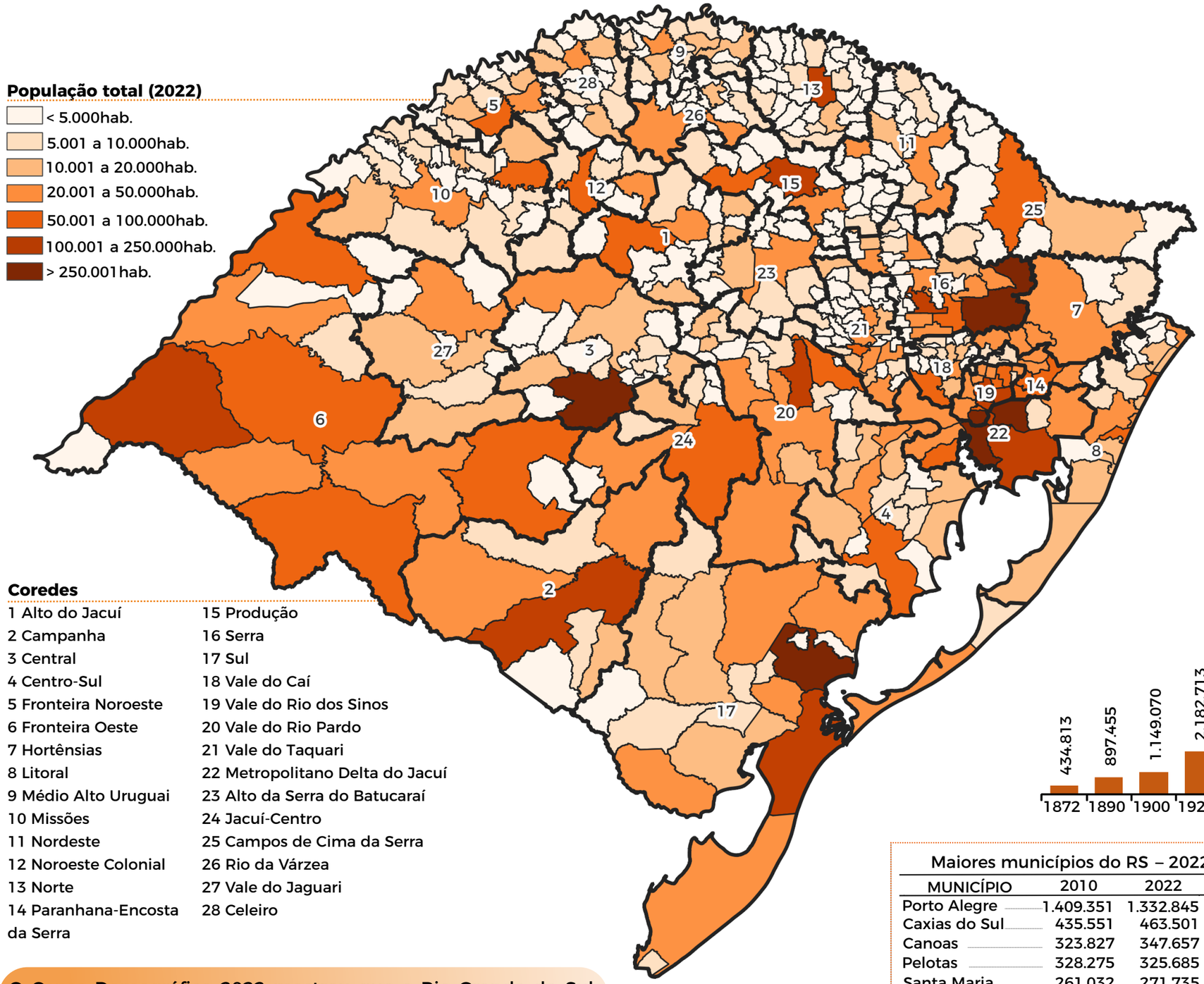

O Censo Demográfico 2022 mostrou que o Rio Grande do Sul possuía uma população de 10.882.965 habitantes, sendo o sexto estado mais populoso do País, atrás de São Paulo (44.411.238), Minas Gerais (20.539.989), Rio de Janeiro (16.055.174), Bahia (14.141.626) e Paraná (11.444.380).

Número de municípios, por tamanho de sua população no RS – 2022

TAMANHO DA POPULAÇÃO	MUNICÍPIOS		POPULAÇÃO	
	Número	Partici-pação % no RS	Número	Partici-pação % no RS
Até 5.000hab.	237	47,7	699.268	6,4
De 5.001 a 10.000hab.	98	19,7	670.647	6,2
De 10.001 a 20.000hab.	55	11,1	749.759	6,9
De 20.001 a 50.000hab.	64	12,9	1.967.868	18,1
De 50.001 a 100.000hab.	24	4,8	1.668.730	15,3
De 100.001 a 250.000hab.	13	2,6	2.120.196	19,5
Maior que 250.001hab.	6	1,2	3.006.497	27,6

Quase a metade dos municípios gaúchos possui menos de 5 mil habitantes. No entanto, apenas 6,4% da população moram neles.
Por outro lado, os seis municípios com mais de 250 mil habitantes são apenas 1,2%, mas representam 27,6% da população.

População do RS – 1872-2022

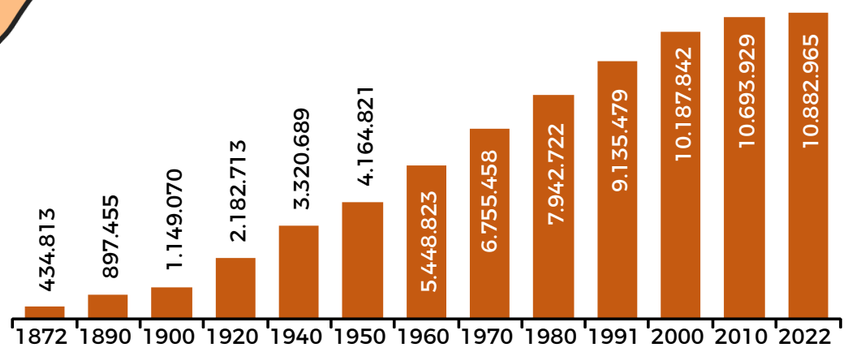

Maiores municípios do RS – 2022/2010

MUNICÍPIO	2010	2022	VARIAÇÃO %
Porto Alegre	1.409.351	1.332.845	-5,4
Caxias do Sul	435.551	463.501	6,4
Canoas	323.827	347.657	7,4
Pelotas	328.275	325.685	-0,8
Santa Maria	261.032	271.735	4,1
Gravataí	255.723	265.074	3,7
Novo Hamburgo	238.940	227.646	-4,7
Viamão	239.384	224.112	-6,4
São Leopoldo	214.087	217.409	1,6
Passo Fundo	184.826	206.215	11,6

Menores municípios do RS – 2022/2010

MUNICÍPIO	2010	2022	VARIAÇÃO %
André da Rocha	1.216	1.135	-6,7
União da Serra	1.487	1.170	-21,3
Coqueiro Baixo	1.528	1.290	-15,6
Engenho Velho	1.527	1.296	-15,1
Carlos Gomes	1.607	1.368	-14,9
Tupanci do Sul	1.573	1.374	-12,7
Guabiju	1.598	1.417	-11,3
Montauri	1.542	1.499	-2,8
Santa Tereza	1.732	1.505	-13,1
Quatro Irmãos	1.790	1.552	-13,3

CRESCIMENTO DA POPULAÇÃO

Até o Censo de 1940, o Rio Grande do Sul cresceu a taxas superiores que a média brasileira. Isso fez com que o Estado aumentasse sua participação na população nacional de 4,4% em 1872 para 8,1% em 1940. A partir do Censo de 1950, entretanto, a situação inverteu-se, e o RS passou a perder participação, chegando a 5,4% em 2022.

Participação do RS na população do Brasil – 1872-2022

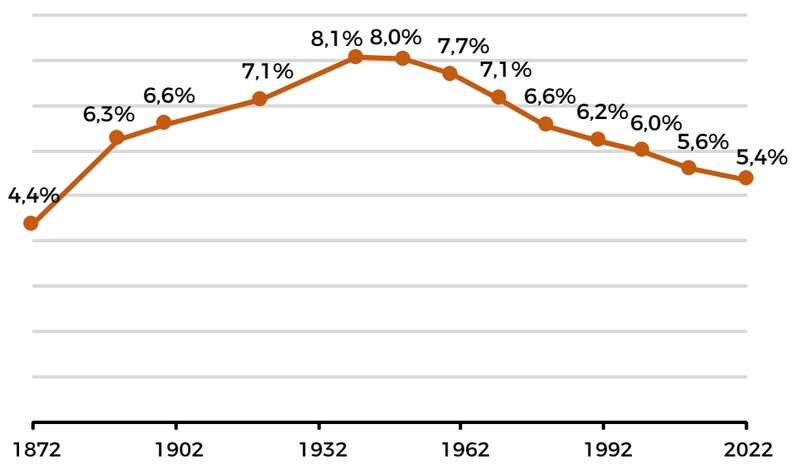

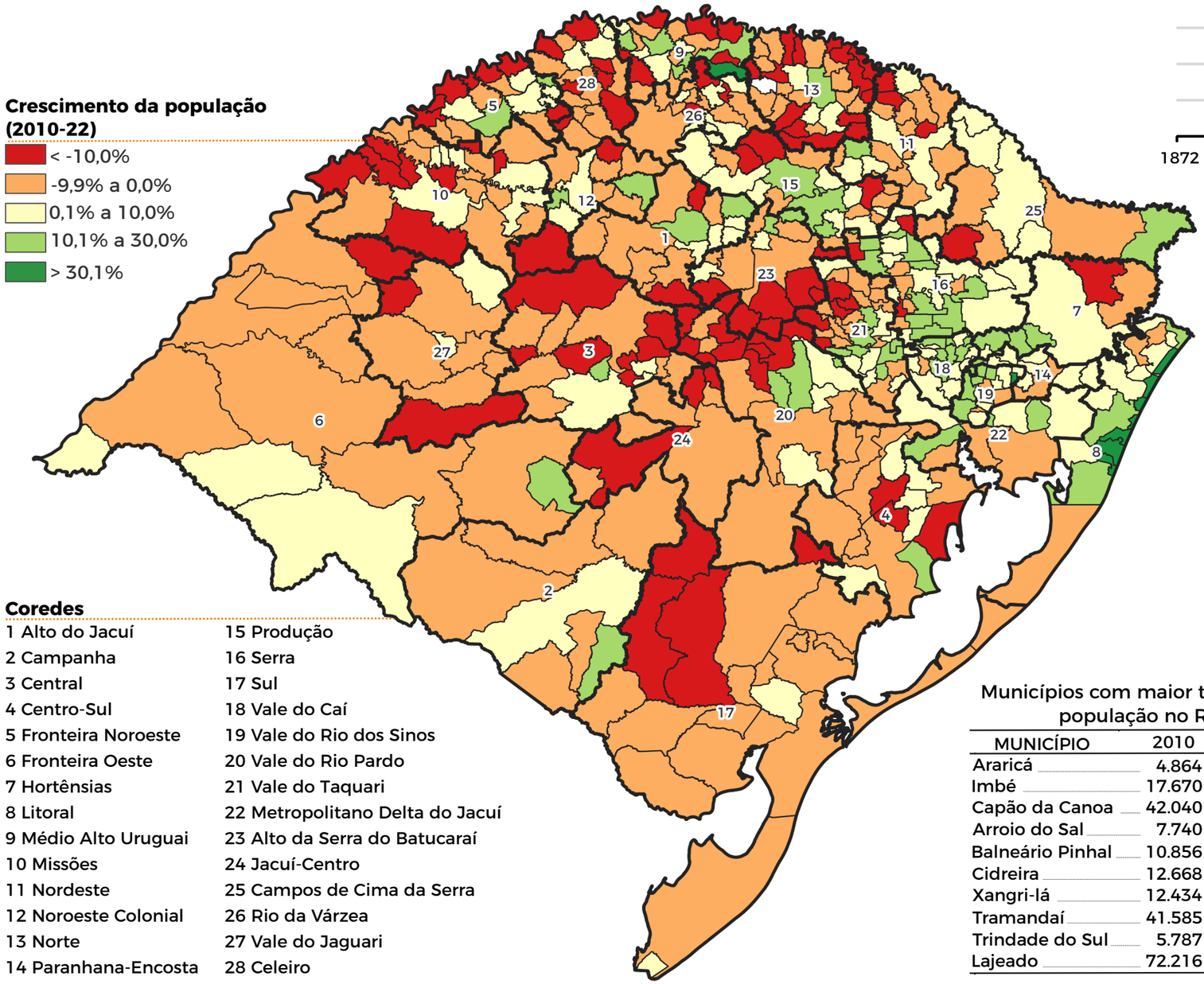

Coredes

1 Alto do Jacuí
2 Campanha
3 Central
4 Centro-Sul
5 Fronteira Noroeste
6 Fronteira Oeste
7 Hortênsias
8 Litoral
9 Médio Alto Uruguai
10 Missões
11 Nordeste
12 Noroeste Colonial
13 Norte
14 Paranhana-Encosta da Serra
15 Produção
16 Serra
17 Sul
18 Vale do Caí
19 Vale do Rio dos Sinos
20 Vale do Rio Pardo
21 Vale do Taquari
22 Metropolitano Delta do Jacuí
23 Alto da Serra do Batucaraí
24 Jacuí-Centro
25 Campos de Cima da Serra
26 Rio da Várzea
27 Vale do Jaguari
28 Celeiro

Crescimento médio anual da população do RS – 1872-2022

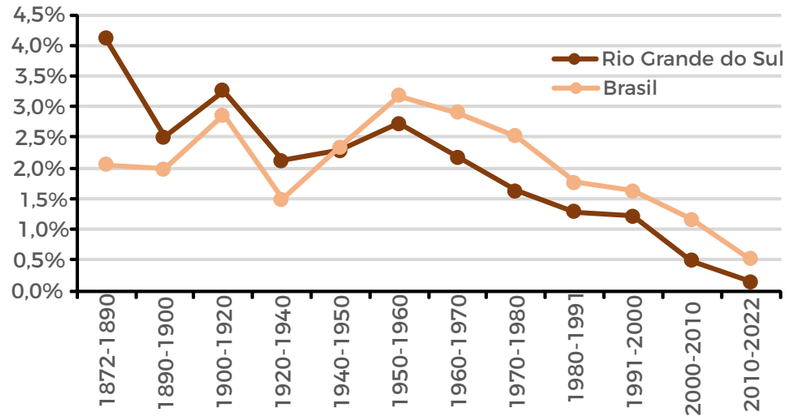

Municípios com maior taxa de crescimento da população no RS – 2022/2010

MUNICÍPIO	2010	2022	VARIAÇÃO %
Araricá	4.864	8.525	75,3
Imbé	17.670	26.824	51,8
Capão da Canoa	42.040	63.594	51,3
Arroio do Sal	7.740	11.057	42,9
Balneário Pinhal	10.856	14.955	37,8
Cidreira	12.668	17.071	34,8
Xangri-lá	12.434	16.463	32,4
Tramandaí	41.585	54.387	30,8
Trindade do Sul	5.787	7.556	30,6
Lajeado	72.216	93.646	29,7

Municípios com menor taxa de crescimento da população no RS – 2022/2010

MUNICÍPIO	2010	2022	VARIAÇÃO %
Cruzaltense	2.141	1.635	-23,6
Itatiba do Sul	4.171	3.208	-23,1
Passa Sete	5.143	3.983	-22,6
Rio dos Índios	3.616	2.835	-21,6
União da Serra	1.487	1.170	-21,3
Coronel Bicaco	7.748	6.144	-20,7
Tiradentes do Sul	6.461	5.129	-20,6
Charrua	3.471	2.768	-20,3
Porto Lucena	5.413	4.360	-19,5
Jacuizinho	2.507	2.040	-18,6

DENSIDADE DEMOGRÁFICA

O Rio Grande do Sul possui uma densidade demográfica de 38,6 habitantes por quilômetro quadrado, acima da média brasileira, que é de 23,9 hab/km².

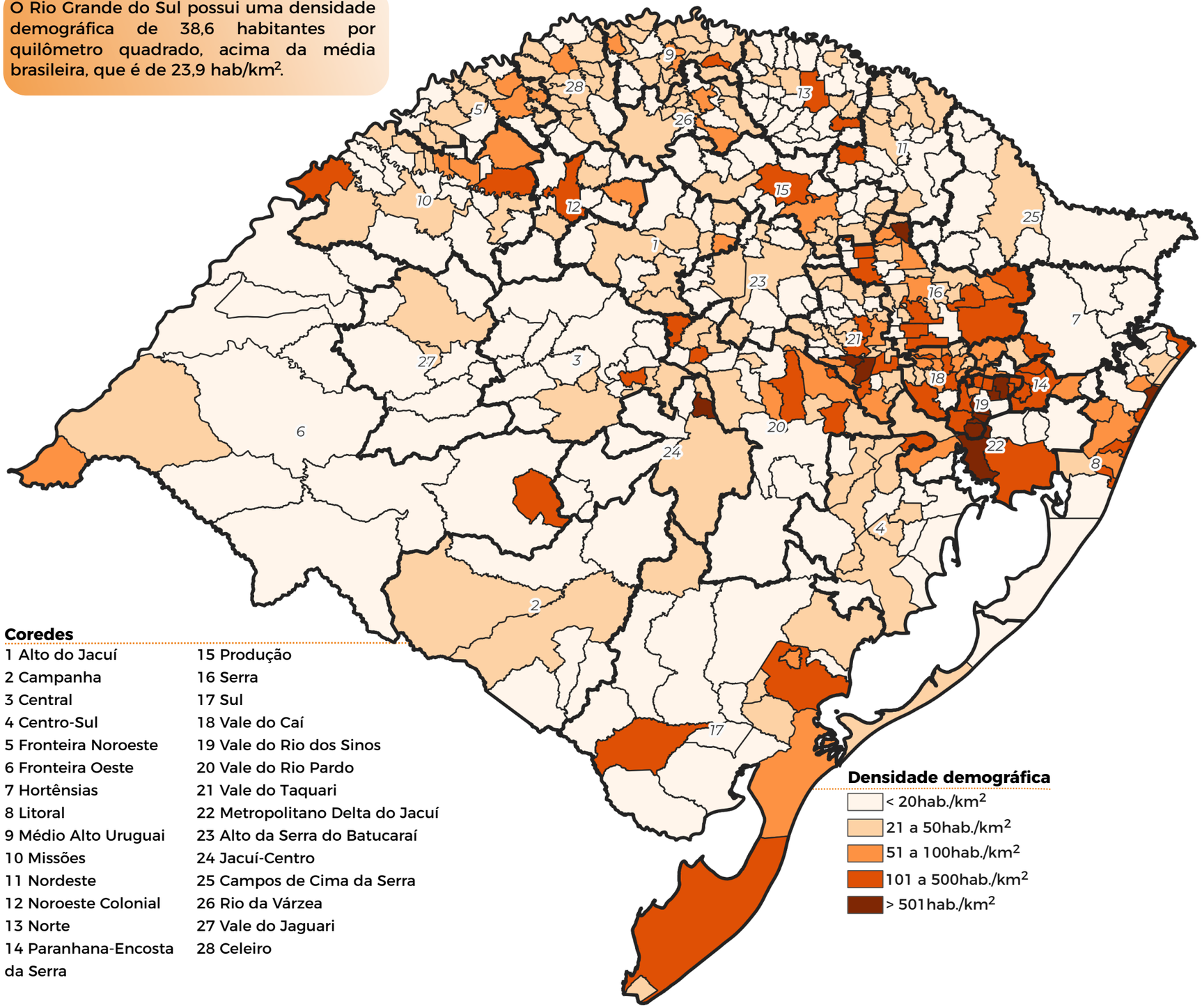

Coredes

1 Alto do Jacuí
2 Campanha
3 Central
4 Centro-Sul
5 Fronteira Noroeste
6 Fronteira Oeste
7 Hortênsias
8 Litoral
9 Médio Alto Uruguai
10 Missões
11 Nordeste
12 Noroeste Colonial
13 Norte
14 Paranhana-Encosta da Serra
15 Produção
16 Serra
17 Sul
18 Vale do Caí
19 Vale do Rio dos Sinos
20 Vale do Rio Pardo
21 Vale do Taquari
22 Metropolitano Delta do Jacuí
23 Alto da Serra do Batucaraí
24 Jacuí-Centro
25 Campos de Cima da Serra
26 Rio da Várzea
27 Vale do Jaguari
28 Celeiro

Municípios com maior densidade demográfica no RS – 2022

MUNICÍPIOS	POPULAÇÃO RESIDENTE (hab.)	ÁREA (km²)	DENSIDADE DEMOGRÁFICA (hab./km²)
Cachoeirinha	136.258	43,8	3.112,5
Esteio	76.137	27,7	2.751,0
Porto Alegre	1.332.845	495,4	2.690,5
Canoas	347.657	130,8	2.658,2
Alvorada	187.315	71,7	2.612,5
Sapucaia do Sul	132.107	58,2	2.268,1
São Leopoldo	217.409	103,0	2.110,6
Campo Bom	62.886	60,6	1.038,1
Lajeado	93.646	91,2	1.026,5
Novo Hamburgo	227.646	222,5	1.023,0

Municípios com menor densidade demográfica no RS – 2022

MUNICÍPIOS	POPULAÇÃO RESIDENTE (hab.)	ÁREA (km²)	DENSIDADE DEMOGRÁFICA (hab./km²)
Pedras Altas	2.061	1.374,0	1,5
Muitos Capões	2.879	1.193,2	2,4
Maçambará	4.425	1.682,8	2,6
Itacurubi	2.995	1.120,9	2,7
Aceguá	4.170	1.551,3	2,7
Santa Margarida do Sul	2.596	955,3	2,7
Lavras do Sul	7.157	2.601,0	2,8
Capão do Cipó	3.119	1.007,8	3,1
Boa Vista do Cadeado	2.229	701,2	3,2
Capão Bonito do Sul	1.733	526,9	3,3

POPULAÇÃO POR SEXO

Foi observada uma correlação entre a razão de sexo e o tamanho do município. Nos municípios gaúchos com população até 5 mil habitantes, encontram-se, em média, mais homens. Entre 5 e 10 mil habitantes, há um equilíbrio entre os sexos. Já nos maiores municípios, a presença de mulheres é mais alta.

Razão de sexo, por faixas de tamanho da população dos muncípios, no RS – 2022

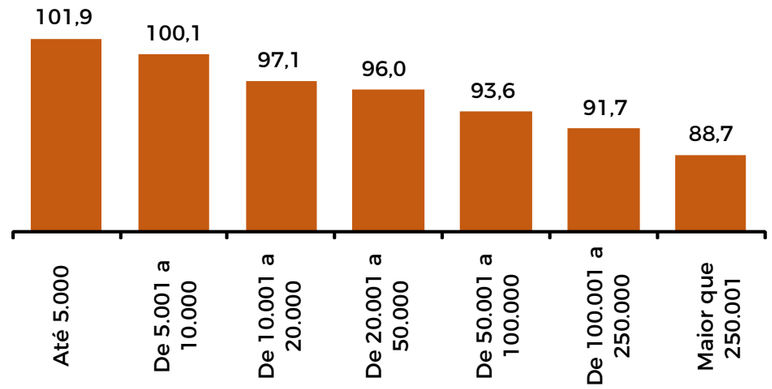

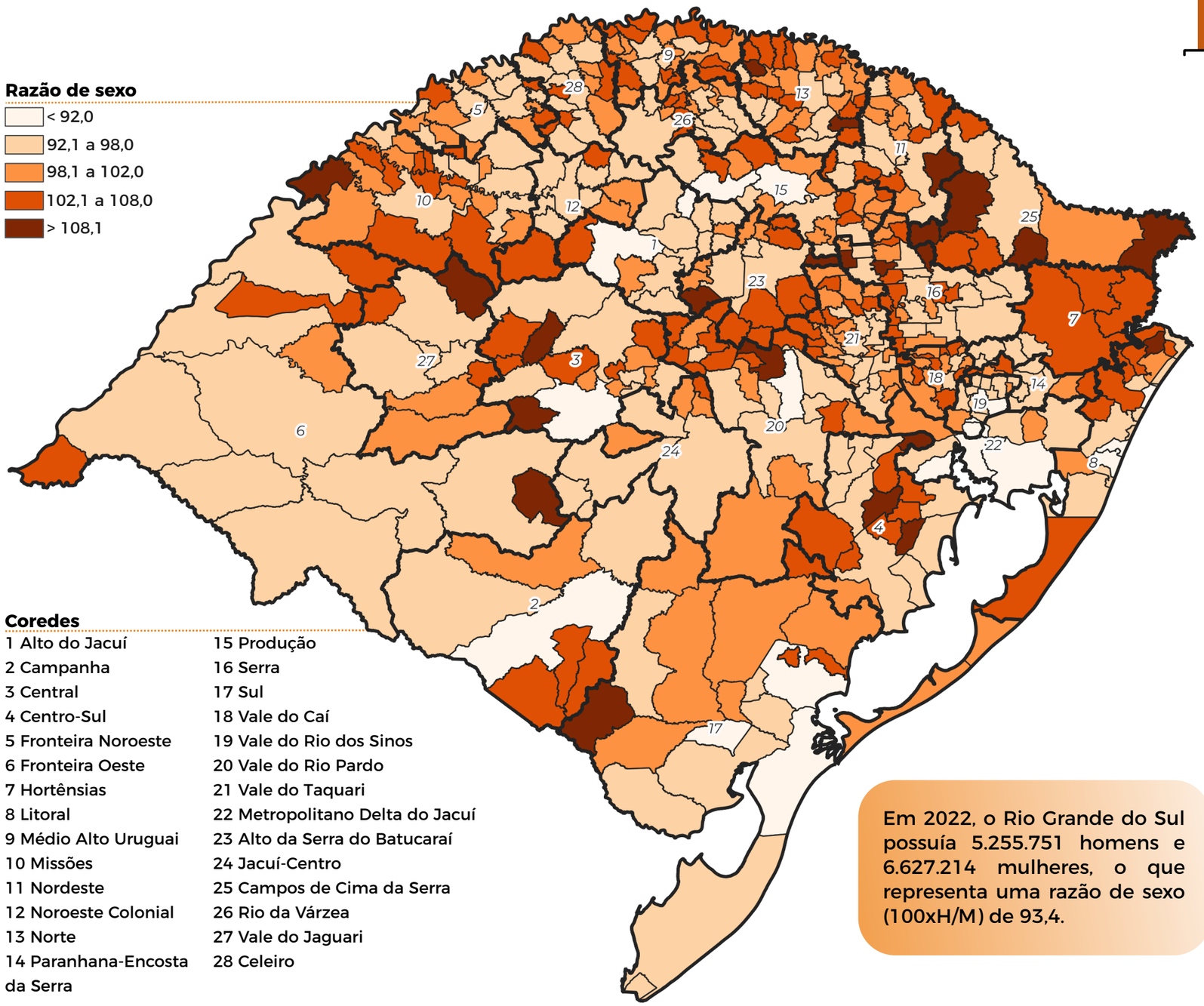

Coredes

1 Alto do Jacuí
2 Campanha
3 Central
4 Centro-Sul
5 Fronteira Noroeste
6 Fronteira Oeste
7 Hortênsias
8 Litoral
9 Médio Alto Uruguai
10 Missões
11 Nordeste
12 Noroeste Colonial
13 Norte
14 Paranhana-Encosta da Serra
15 Produção
16 Serra
17 Sul
18 Vale do Caí
19 Vale do Rio dos Sinos
20 Vale do Rio Pardo
21 Vale do Taquari
22 Metropolitano Delta do Jacuí
23 Alto da Serra do Batucaraí
24 Jacuí-Centro
25 Campos de Cima da Serra
26 Rio da Várzea
27 Vale do Jaguari
28 Celeiro

Em 2022, o Rio Grande do Sul possuía 5.255.751 homens e 6.627.214 mulheres, o que representa uma razão de sexo (100xH/M) de 93,4.

Municípios com maior razão de sexo no RS – 2022

MUNICÍPIOS	HOMENS	MULHERES	RAZÃO DE SEXO
Charqueadas	18.774	16.238	115,6
União da Serra	623	547	113,9
Santa Margarida do Sul	1.377	1.219	113,0
Jacuizinho	1.082	958	112,9
Monte Alegre dos Campos	1.684	1.496	112,6
Barão do Triunfo	3.102	2.787	111,3
Capão do Cipó	1.641	1.478	111,0
Quevedos	1.318	1.189	110,8
Itapuca	1.018	919	110,8
Pedras Altas	1.081	980	110,3

Municípios com menor razão de sexo no RS – 2022

MUNICÍPIOS	HOMENS	MULHERES	RAZÃO DE SEXO
Porto Alegre	613.307	719.538	85,2
Pelotas	152.123	173.562	87,6
Bagé	55.862	62.076	90,0
Cruz Alta	27.919	30.994	90,1
Santa Maria	128.889	142.846	90,2
Passo Fundo	97.929	108.286	90,4
Esteio	36.187	39.950	90,6
Santa Cruz do Sul	63.453	69.777	90,9
Pedro Osório	3.565	3.919	91,0
Cachoeirinha	64.937	71.321	91,0

POPULAÇÃO POR IDADE

O Rio Grande do Sul vem apresentando um gradativo envehecimento da população. Em relação ao Censo anterior, a população com menos de 35 anos reduziu. Por outro lado, houve um forte crescimento nas faixas etárias acima dos 55 anos.

Índice de envelhecimento, por faixas de tamanho da população dos municípios, no RS – 2022

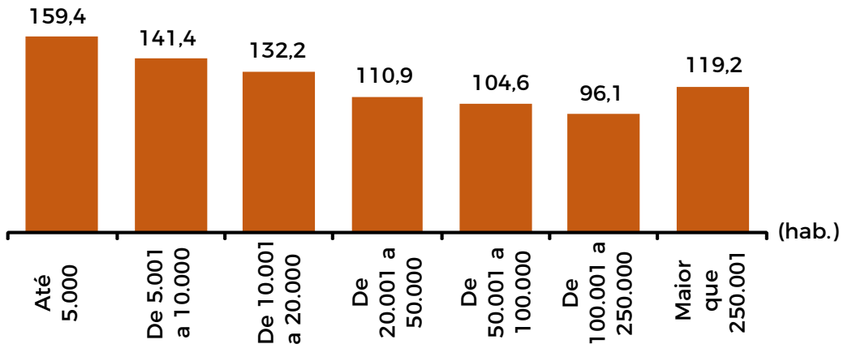

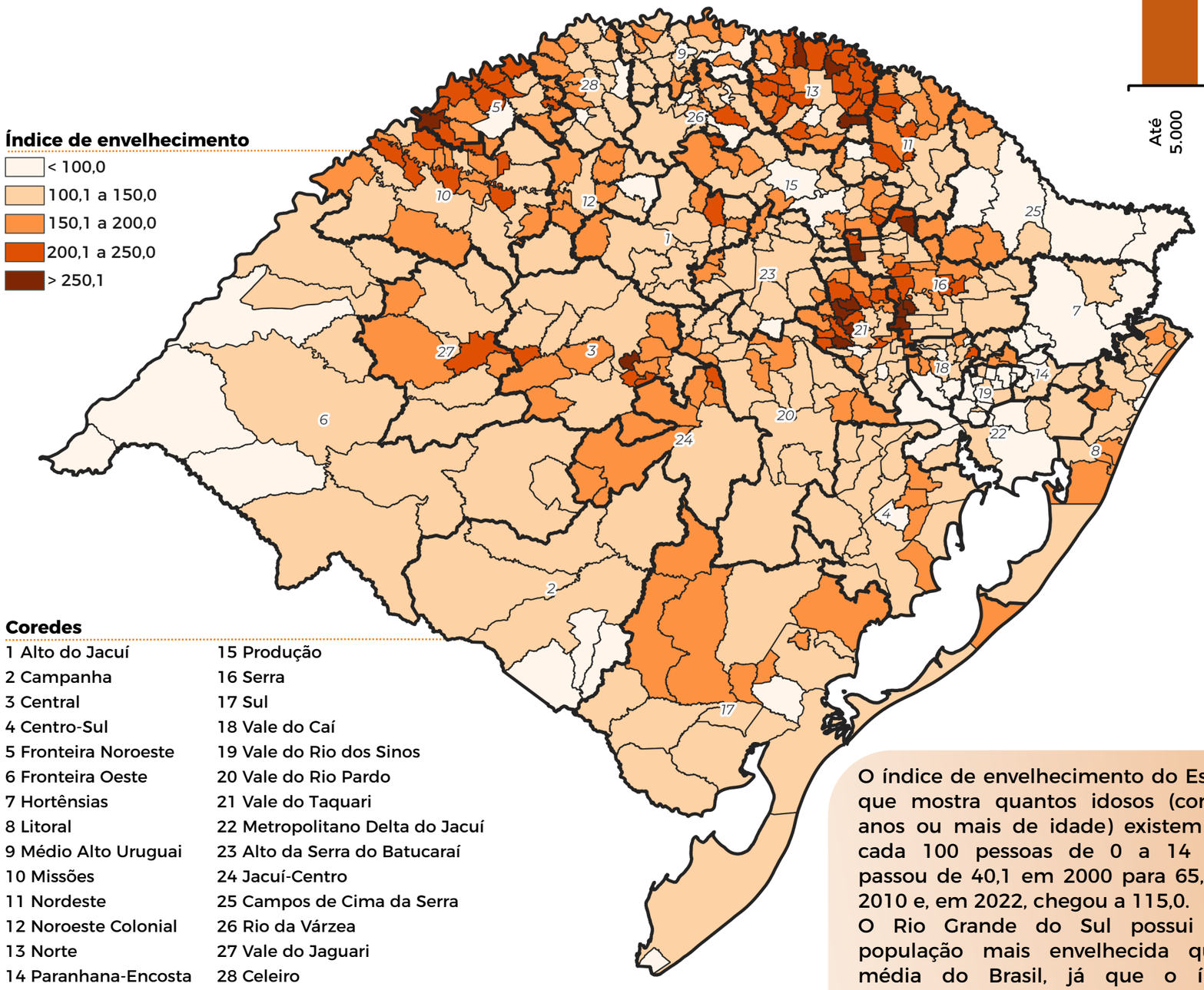

Coredes

1 Alto do Jacuí
2 Campanha
3 Central
4 Centro-Sul
5 Fronteira Noroeste
6 Fronteira Oeste
7 Hortênsias
8 Litoral
9 Médio Alto Uruguai
10 Missões
11 Nordeste
12 Noroeste Colonial
13 Norte
14 Paranhana-Encosta da Serra
15 Produção
16 Serra
17 Sul
18 Vale do Caí
19 Vale do Rio dos Sinos
20 Vale do Rio Pardo
21 Vale do Taquari
22 Metropolitano Delta do Jacuí
23 Alto da Serra do Batucaraí
24 Jacuí-Centro
25 Campos de Cima da Serra
26 Rio da Várzea
27 Vale do Jaguari
28 Celeiro

O índice de envelhecimento do Estado, que mostra quantos idosos (com 60 anos ou mais de idade) existem para cada 100 pessoas de 0 a 14 anos, passou de 40,1 em 2000 para 65,5 em 2010 e, em 2022, chegou a 115,0.
O Rio Grande do Sul possui uma população mais envelhecida que a média do Brasil, já que o índice nacional em 2000, 2010 e 2022 foi de 28,9, 44,8 e 80,0 respectivamente.

Número de habitantes, por faixa etária, nos municípios com maior índice de envelhecimento do RS – 2022

MUNICÍPIOS	DE 0 A 14 ANOS	DE 15 A 59 ANOS	60 ANOS OU MAIS	ÍNDICE DE ENVELHE-CIMENTO
Santa Tereza	153	799	553	361,4
Coqueiro Baixo	140	648	502	358,6
Três Arroios	261	1.457	873	334,5
União da Serra	134	590	446	332,8
Coronel Pilar	175	873	559	319,4
Floriano Peixoto	184	913	571	310,3
Relvado	210	942	644	306,7
Barra do Rio Azul	208	904	584	280,8
Guabiju	183	722	512	279,8
Ivorá	234	1.042	653	279,1

Número de habitantes, por faixa etária, nos municípios com menor índice de envelhecimento do RS – 2022

MUNICÍPIOS	DE 0 A 14 ANOS	DE 15 A 59 ANOS	60 ANOS OU MAIS	ÍNDICE DE ENVELHE-CIMENTO
Redentora	2.530	5.865	1.343	53,1
Barra do Quaraí	1.016	2.646	579	57,0
São José dos Ausentes	978	2.594	600	61,3
Lindolfo Collor	1.285	4.174	789	61,4
Candiota	2.270	6.944	1.496	65,9
Araricá	1.762	5.576	1.187	67,4
Nova Santa Rita	6.252	18.550	4.222	67,5
Parobé	10.435	34.182	7.441	71,3
Alvorada	38.705	120.655	27.955	72,2
Canela	9.722	32.162	7.062	72,6

POPULAÇÃO POR IDADE

Pirâmide etária do Brasil – 2022

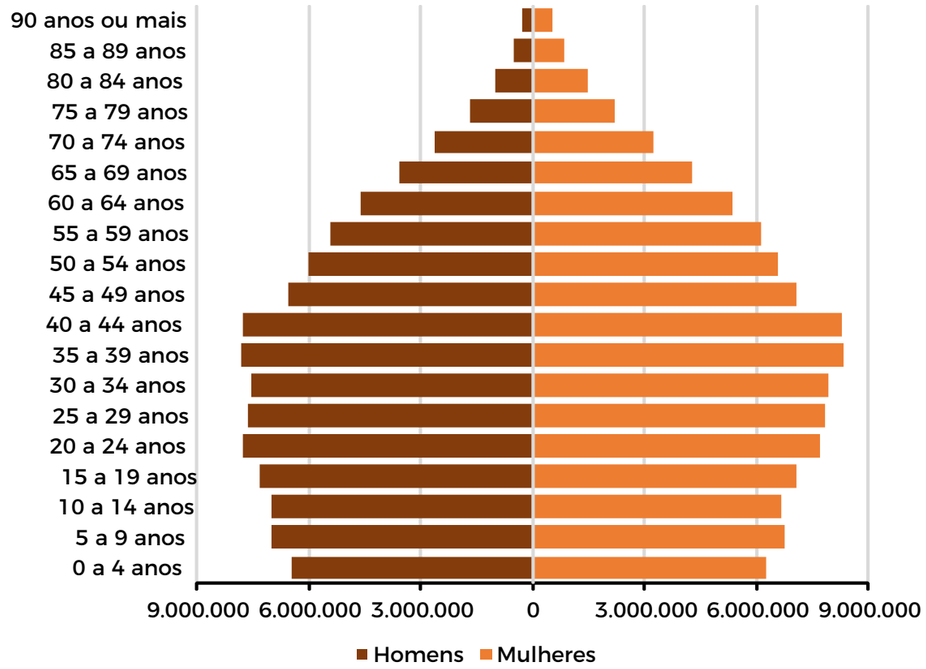

Pirâmide etária do Rio Grande do Sul – 2022

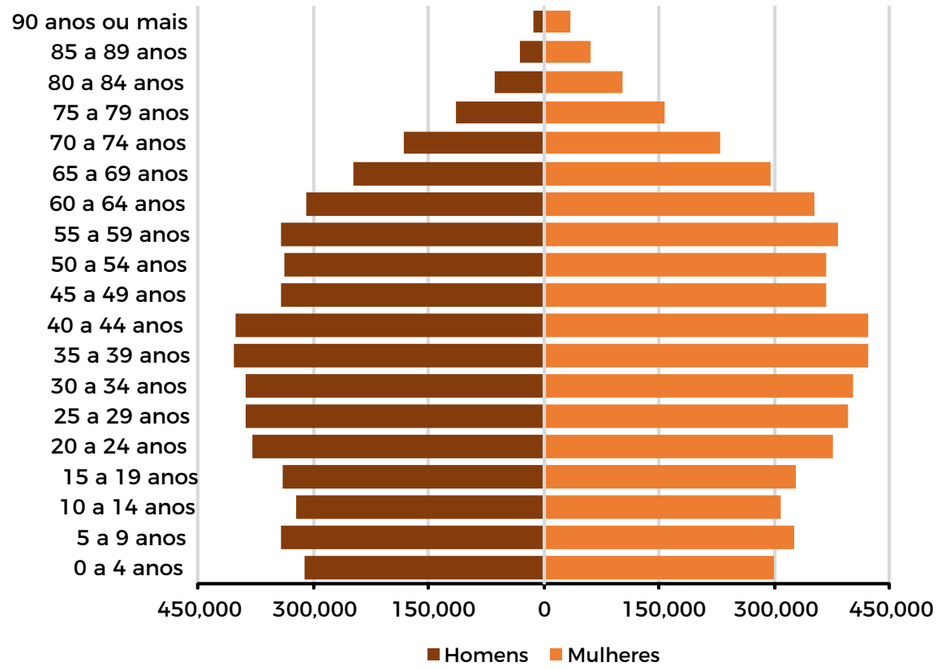

Pirâmide etária do Rio Grande do Sul em 2000, 2010 e 2022

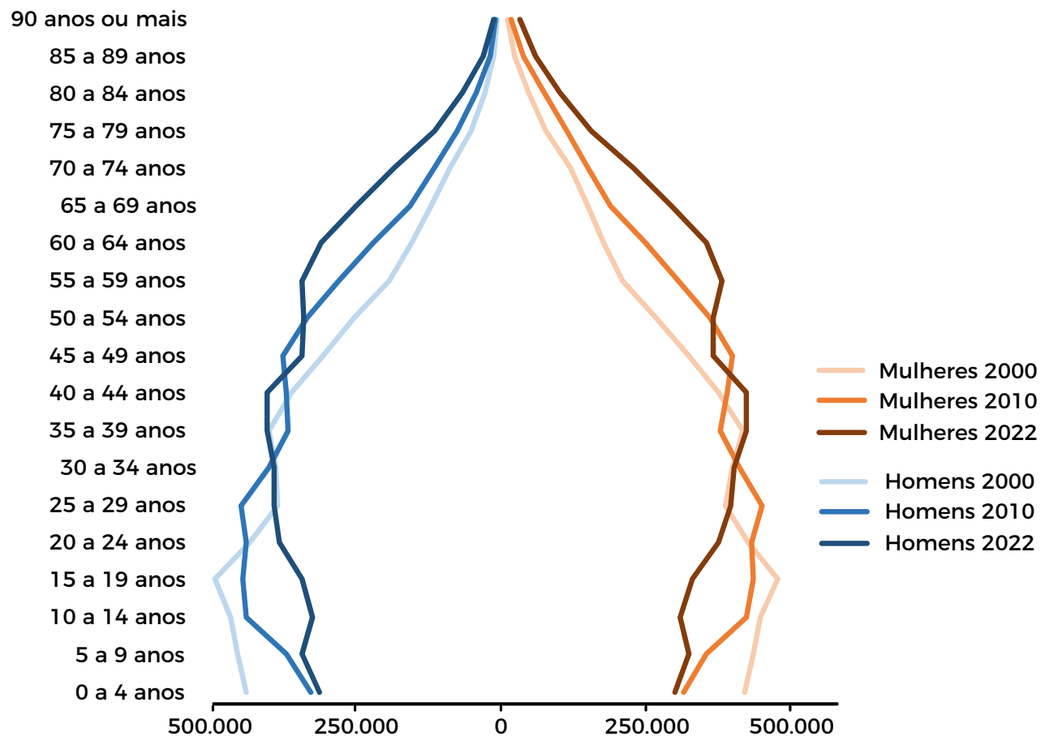

Sobreposição das pirâmides etárias do RS e do Brasil – 2022

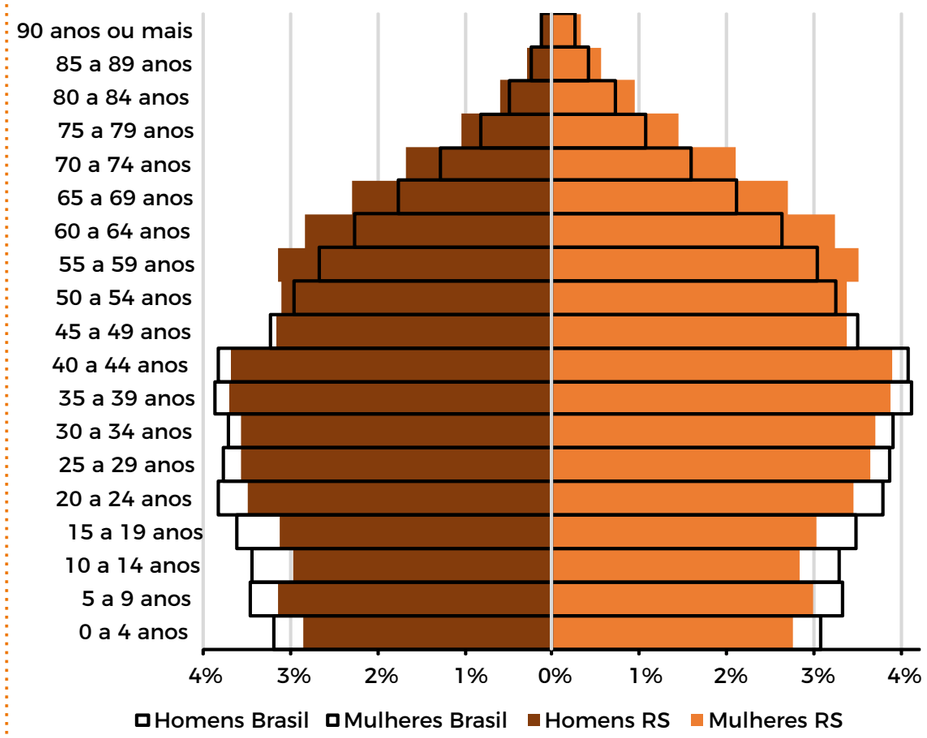

PROPORÇÃO DA POPULAÇÃO POR RAÇA/COR

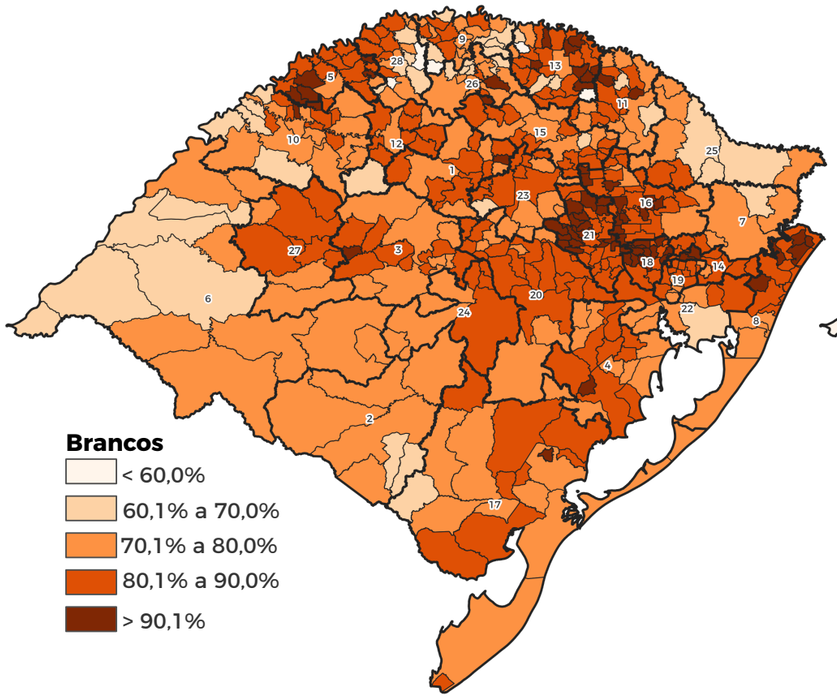

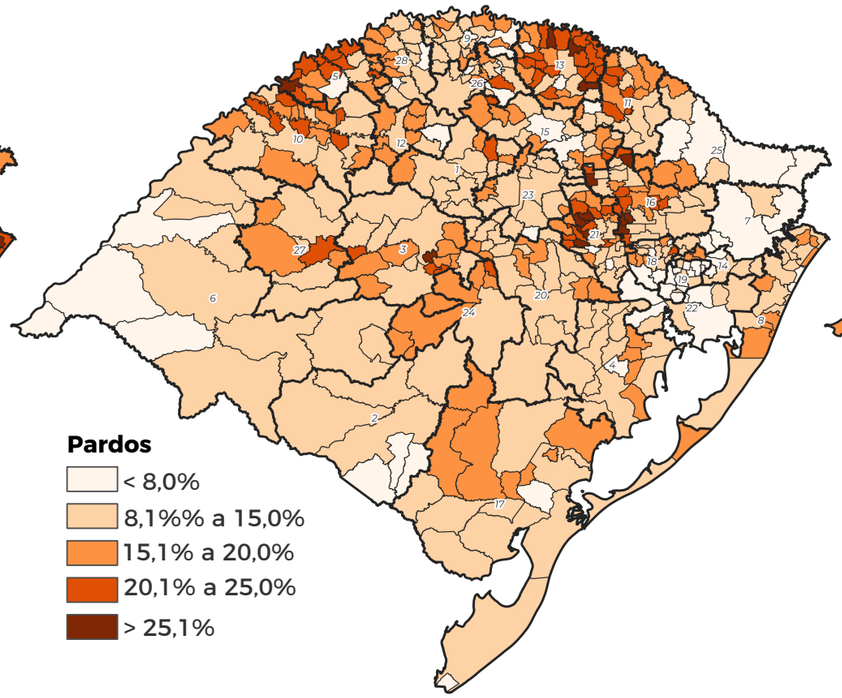

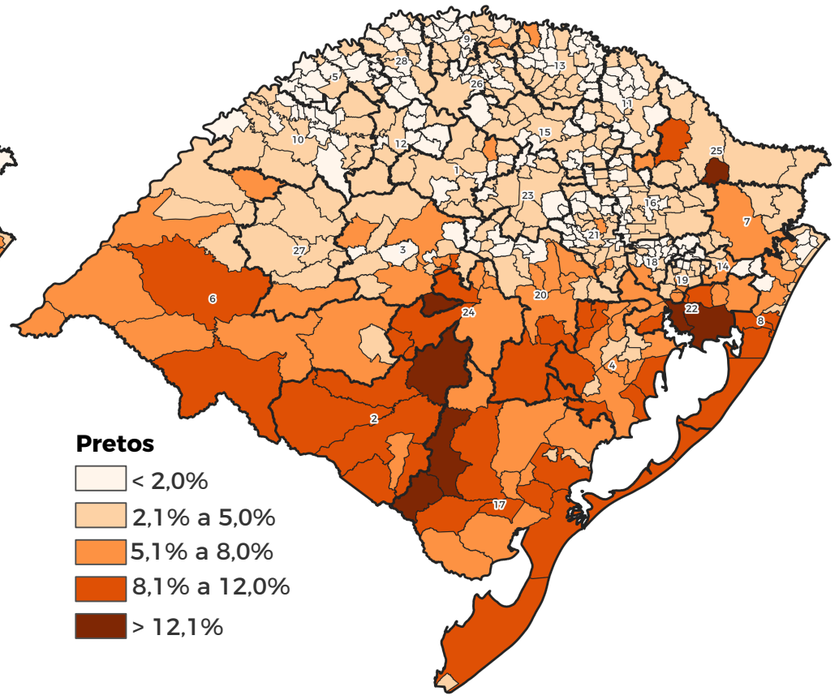

Coredes

1 Alto do Jacuí
2 Campanha
3 Central
4 Centro-Sul
5 Fronteira Noroeste
6 Fronteira Oeste
7 Hortênsias
8 Litoral
9 Médio Alto Uruguai
10 Missões
11 Nordeste
12 Noroeste Colonial
13 Norte
14 Paranhana-Encosta da Serra
15 Produção
16 Serra
17 Sul
18 Vale do Caí
19 Vale do Rio dos Sinos
20 Vale do Rio Pardo
21 Vale do Taquari
22 Metropolitano Delta do Jacuí
23 Alto da Serra do Batucaraí
24 Jacuí-Centro
25 Campos de Cima da Serra
26 Rio da Várzea
27 Vale do Jaguari
28 Celeiro

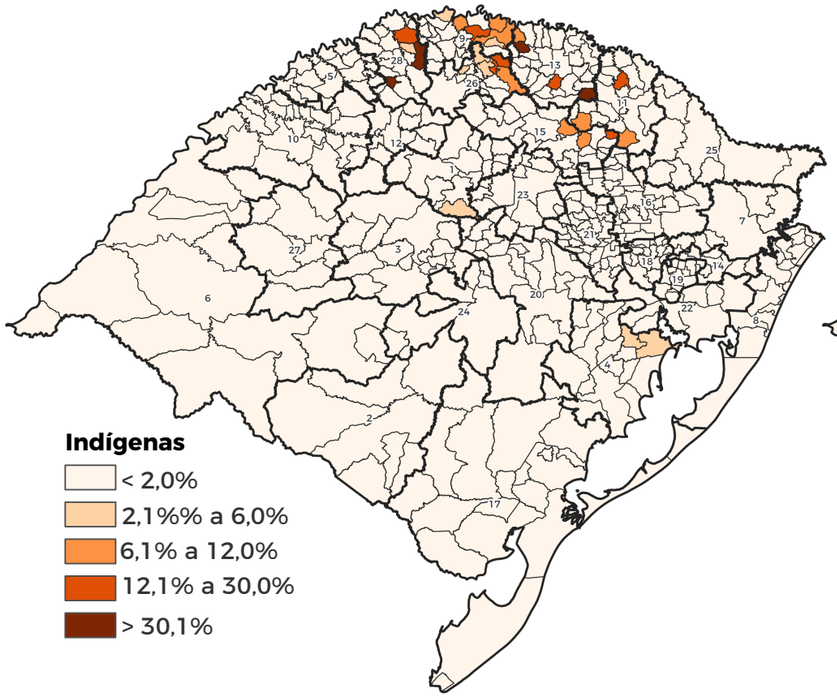

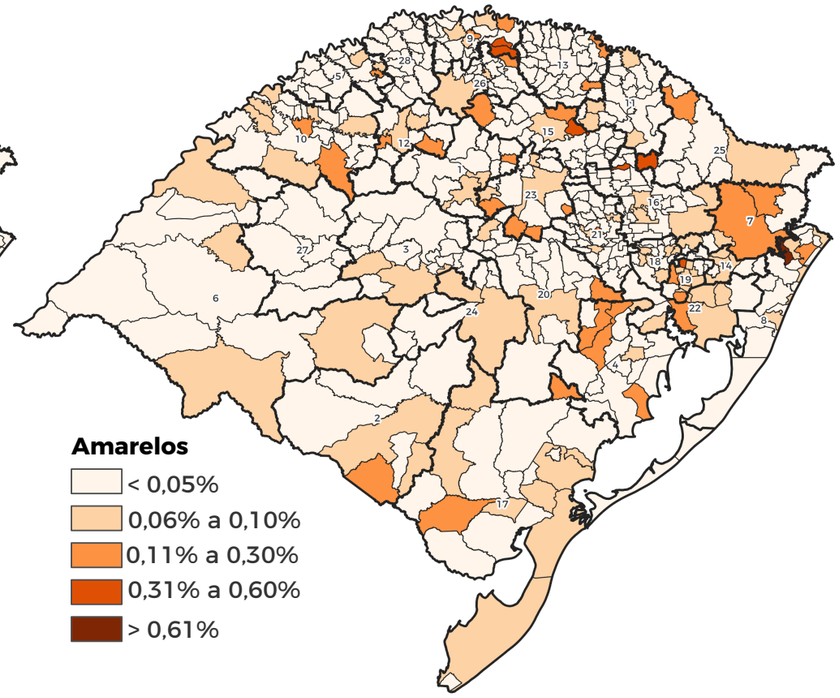

Proporção da população por raça/cor

Composição da população, por raça/cor, do Brasil e do RS – 2022

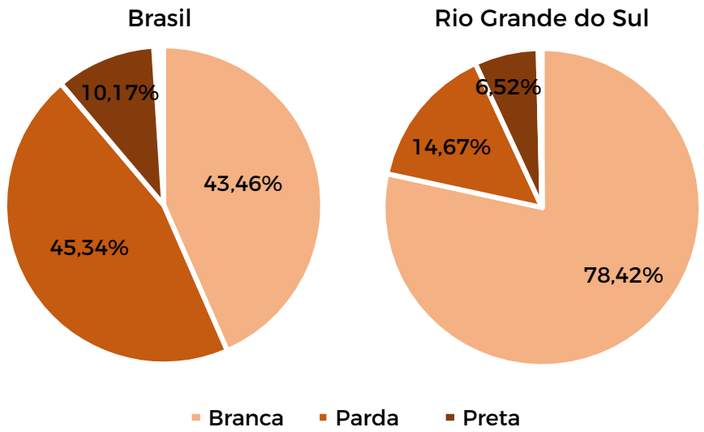

Nota: Não foi possível representar as populações indígena e amarela no gráfico, devido aos seus baixos percentuais: os indígenas representam 0,60% da população no Brasil e 0,31% no RS, e os amarelos, 0,42% e 0,07% respectivamente.

Em comparação ao Brasil, o Rio Grande do Sul apresenta um percentual maior de população branca e menor nas demais categorias de raça/cor.

Composição da população, por raça/cor, do Brasil e do RS – 2010 e 2022

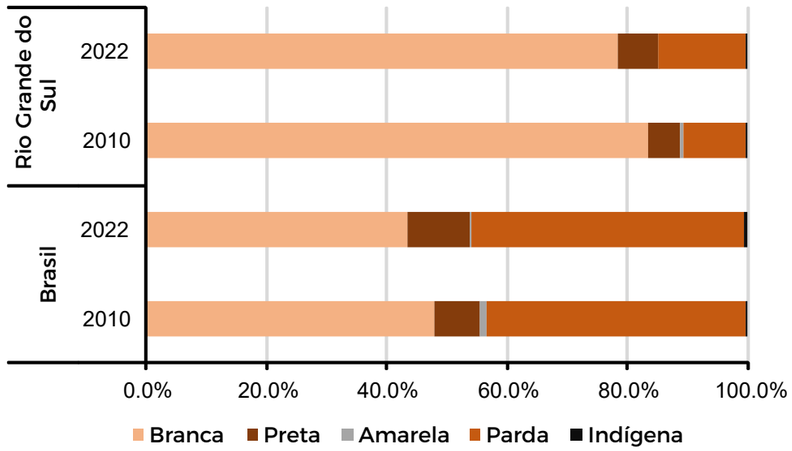

A maioria da população gaúcha (78,4%) declarou-se como branca no Censo de 2022, seguida das populações parda (14,7%), preta (6,5%), indígena (0,3%) e amarela (0,1%). Em relação ao Censo de 2010, o maior crescimento foi registrado na população parda, que aumentou seu número em 41,3%, seguida das populações preta (19,3%) e indígena (3,6%). Por outro lado, houve redução das populações branca (-4,1%) e amarela (-77,1%). A grande redução entre os amarelos é explicada, principalmente, pela mudança metodológica realizada.

No Censo 2022, foi incluída uma pergunta de confirmação para aqueles que se definiam como amarelos ("considera-se como cor ou raça amarela a pessoa de origem oriental: japonesa, chinesa, coreana. Você confirma sua escolha?"). Com isso, muitas pessoas mudaram sua resposta.

Comparando idade, sexo e raça/cor

Índice de envelhecimento, por raça/cor, no RS – 2022

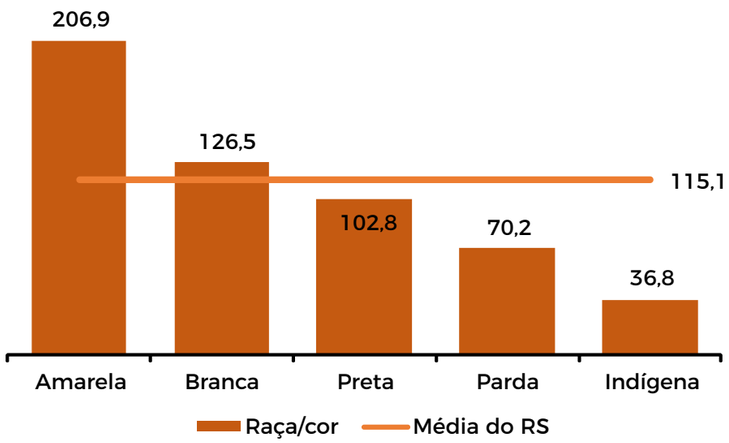

Razão de sexo, por raça/cor, no RS – 2022

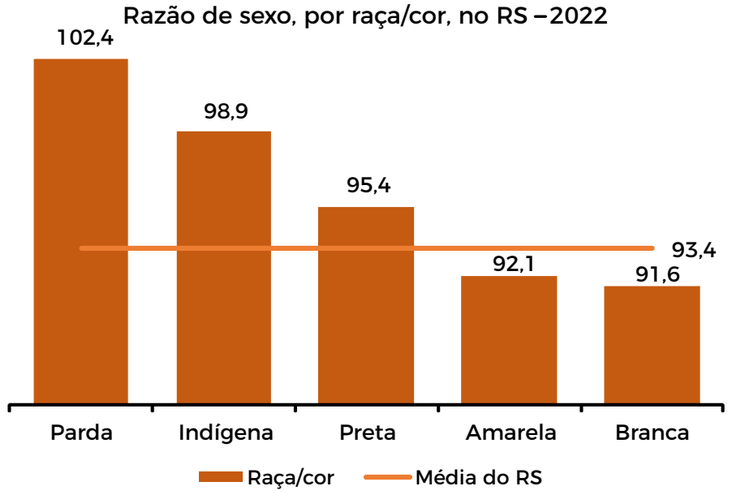

POPULAÇÃO POR SITUAÇÃO DO DOMICÍLIO

A população rural do RS vem apresentando queda gradativa desde o Censo de 1970. De 2010 para 2022, o Estado registrou um descréscimo de 14,7% na população rural.

População, por situação do domicílio, no RS – 1970-2022

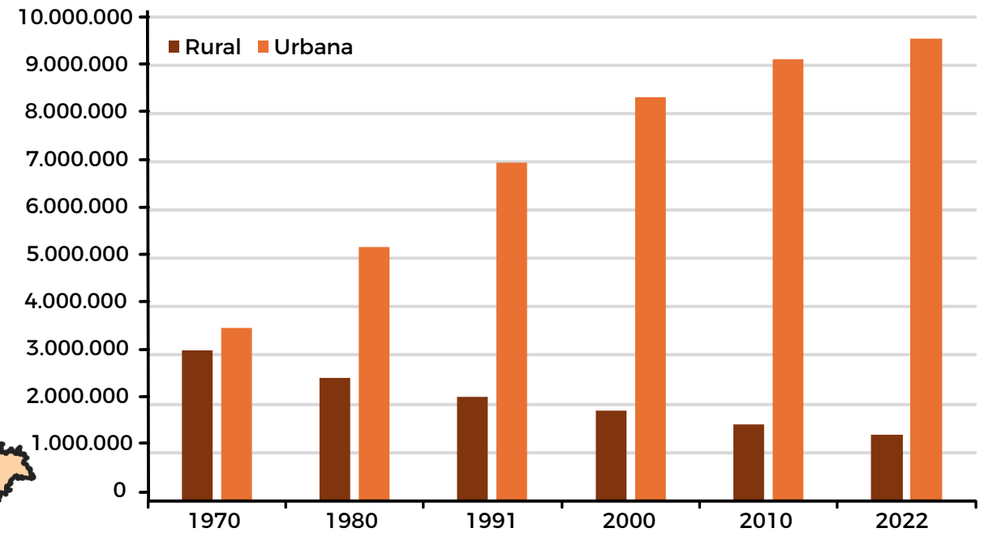

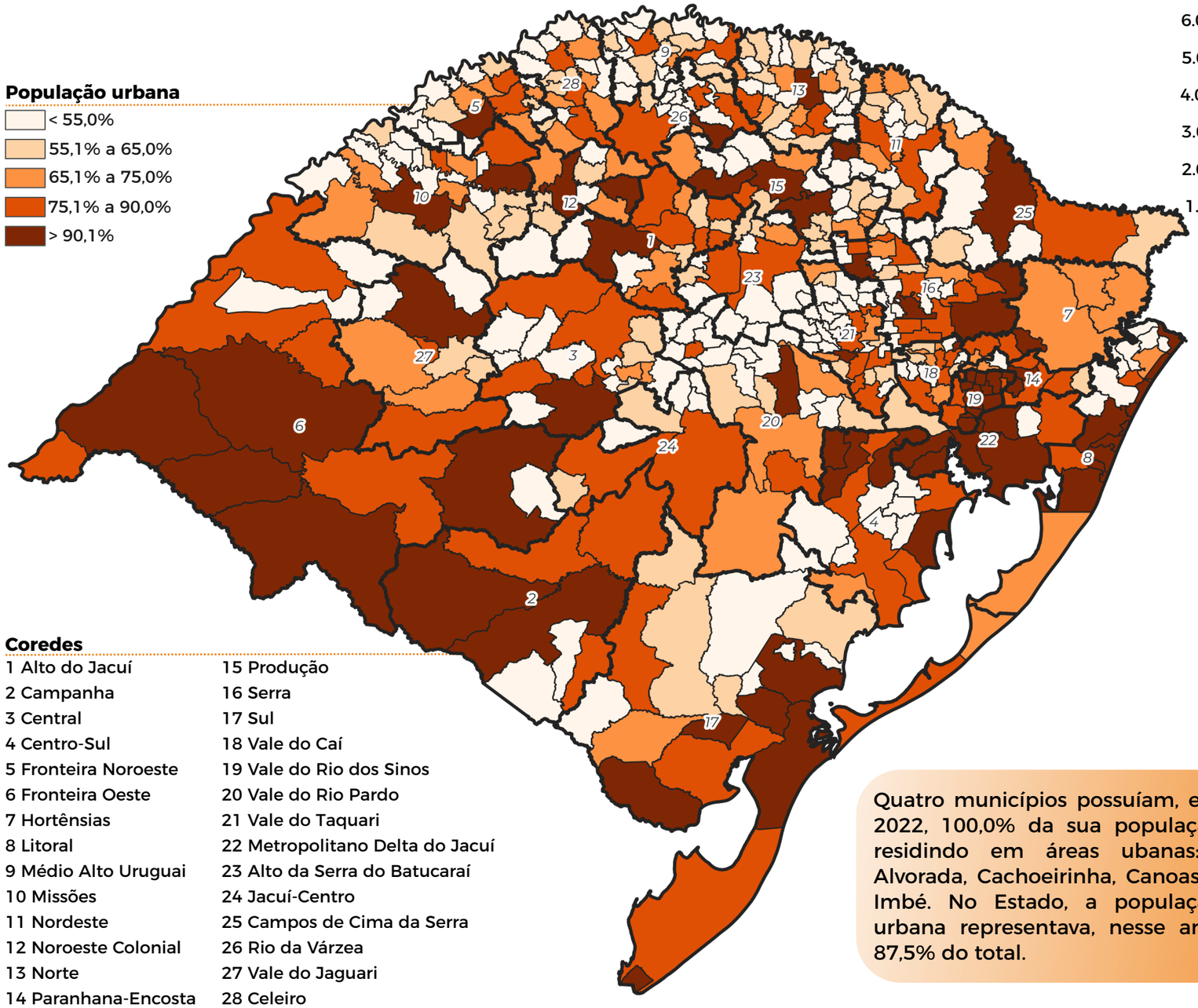

Coredes

1 Alto do Jacuí
2 Campanha
3 Central
4 Centro-Sul
5 Fronteira Noroeste
6 Fronteira Oeste
7 Hortênsias
8 Litoral
9 Médio Alto Uruguai
10 Missões
11 Nordeste
12 Noroeste Colonial
13 Norte
14 Paranhana-Encosta da Serra
15 Produção
16 Serra
17 Sul
18 Vale do Caí
19 Vale do Rio dos Sinos
20 Vale do Rio Pardo
21 Vale do Taquari
22 Metropolitano Delta do Jacuí
23 Alto da Serra do Batucaraí
24 Jacuí-Centro
25 Campos de Cima da Serra
26 Rio da Várzea
27 Vale do Jaguari
28 Celeiro

Quatro municípios possuíam, em 2022, 100,0% da sua população residindo em áreas ubanas: Alvorada, Cachoeirinha, Canoas e Imbé. No Estado, a população urbana representava, nesse ano, 87,5% do total.

Municípios com maior percentual de população nas áreas ubanas, no RS – 2022

MUNICÍPIOS	POPULAÇÃO URBANA	POPULAÇÃO RURAL	POPULAÇÃO URBANA (%)
Alvorada	187.315	0	100,0
Cachoeirinha	136.258	0	100,0
Canoas	347.657	0	100,0
Imbé	26.822	2	100,0
Esteio	76.096	41	99,9
Porto Alegre	1.330.428	2.417	99,8
Xangri-lá	16.431	32	99,8
Sapucaia do Sul	131.667	440	99,7
Lajeado	93.323	323	99,7
São Leopoldo	216.240	1.169	99,5

Municípios com menor percentual de população nas áreas ubanas, no RS – 2022

MUNICÍPIOS	POPULAÇÃO URBANA	POPULAÇÃO RURAL	POPULAÇÃO URBANA (%)
Chuvisca	337	4.260	7,3
Coronel Pilar	197	1.410	12,3
Passa Sete	552	3.431	13,9
Vale do Sol	1.392	8.505	14,1
Barão do Triunfo	831	5.058	14,1
Gramado Xavier	509	2.795	15,4
Sinimbu	1.340	7.238	15,6
Novo Cabrais	574	2.994	16,1
Boa Vista do Sul	463	2.316	16,7
Mariana Pimentel	653	3.263	16,7

Uma pessoa pode autoidentificar-se como indígena, pertencente a um grupo étnico-racial indígena, sem necessariamente se declarar como pertencente à categoria de raça/cor indígena.

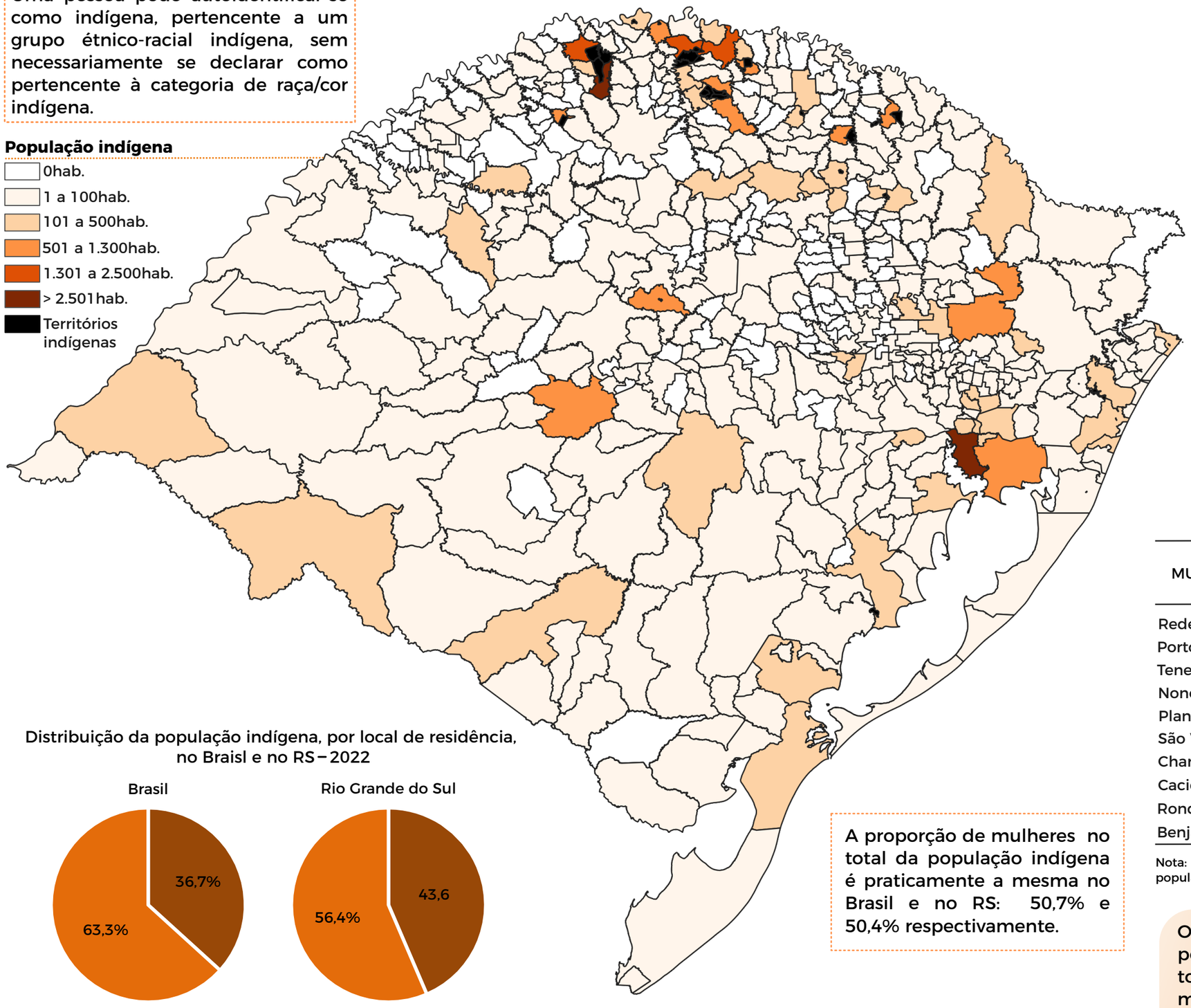

População indígena, por faixa etária, no Brasil e no RS – 2022

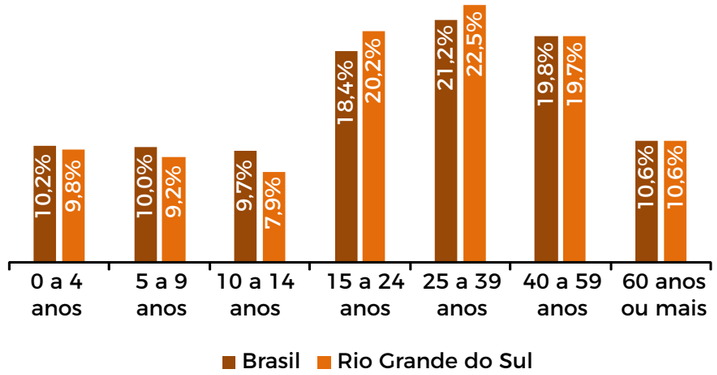

O Rio Grande do Sul possuía, em 2022, 25 territórios indígenas reconhecidos, distribuídos em 52 municípios e somando uma área de 792,5 km².

Municípios com maior população indígena, no RS – 2022

MUNICÍPIOS	POPULAÇÃO INDÍGENA	EM TERRITÓRIO INDÍGENA (%)	FORA DE TERRITÓRIO INDÍGENA (%)
Redentora	4.192	97,1	2,9
Porto Alegre	2.957	–	–
Tenente Portela	2.194	94,3	5,7
Nonoai	1.652	–	–
Planalto	1.329	0,0	100,0
São Valério do Sul	1.237	99,8	0,2
Charrua	1.109	98,9	1,1
Cacique Doble	987	94,2	5,8
Ronda Alta	981	89,9	10,1
Benjamin Constant do Sul	964	96,4	3,6

Nota: Para alguns municípios (como Porto Alegre e Nonoai), o IBGE inibe o valor da população de acordo com o local de residência para não identificar o informante.

Distribuição da população indígena, por local de residência, no Braisl e no RS – 2022

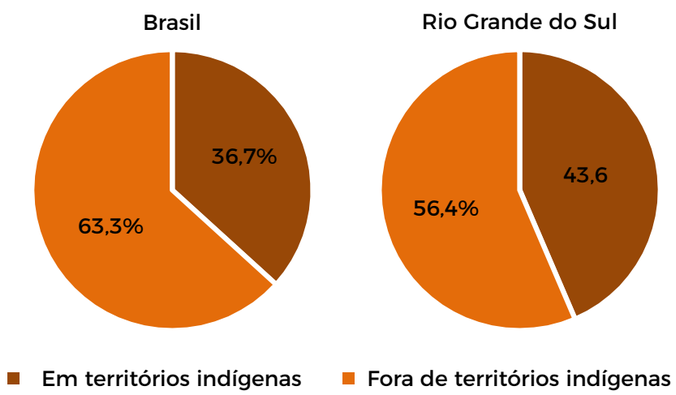

A proporção de mulheres no total da população indígena é praticamente a mesma no Brasil e no RS: 50,7% e 50,4% respectivamente.

O RS possuía, em 2022, 36.102 indígenas (0,33% da população), distribuídos em 365 municípios. Desse total, 43,6% residiam em territórios indígenas. No mesmo ano o Brasil tinha 1.694.836 indígenas (0,83% da população), sendo que desses apenas 36,7% se encontravam em territórios indígenas.

POVOS E COMUNIDADES TRADICIONAIS - QUILOMBOLAS

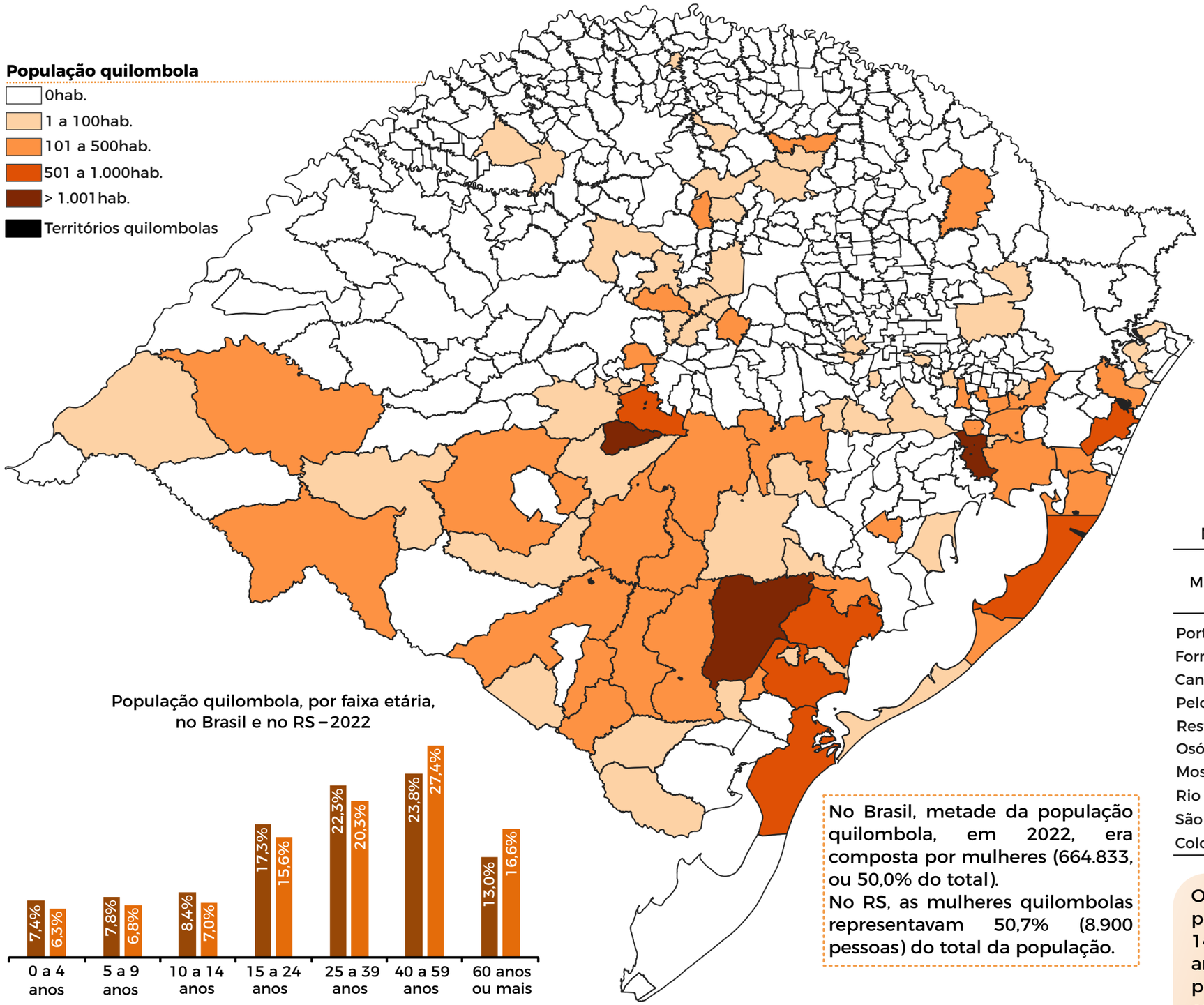

Distribuição da população quilombola, por local de residência, no Braisl e no RS – 2022

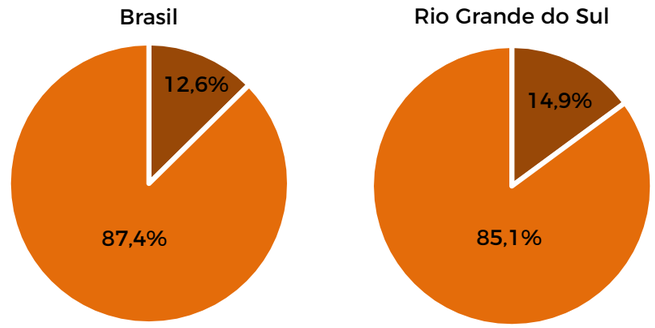

Nota: Para alguns municípios o IBGE inibe o valor da população de acordo com o local de residência para não identificar o informante.

O Rio Grande do Sul possuía, em 2022, 27 territórios quilombolas reconhecidos, distribuídos em 31 municípios e somando uma área de 4.908,6 km².

Municípios com maior população quilombola, no RS – 2022

MUNICÍPIOS	POPULAÇÃO QUILOMBOLA	EM TERRITÓRIO QUILOMBOLA (%)	FORA DE TERRITÓRIO QUILOMBOLA (%)
Porto Alegre	2.293	21,6	78,4
Formigueiro	1.318	0,0	100,0
Canguçu	1.179	0,0	100,0
Pelotas	965	0,0	100,0
Restinga Sêca	756	77,4	22,6
Osório	698	15,0	85,0
Mostardas	654	36,5	63,5
Rio Grande	633	0,0	100,0
São Lourenço do Sul	568	0,0	100,0
Colorado	477	0,0	100,0

O RS possuía, em 2022, 17.552 quilombolas (0,17% da população), distribuídos em 89 municípios. Desse total, 14,9% residiam em territórios quilombolas. No mesmo ano, o Brasil tinha 1.330.186 quilombolas (0,65% da população), sendo que desses apenas 12,6% se encontravam em territórios quilombolas.

População quilombola, por faixa etária, no Brasil e no RS – 2022

No Brasil, metade da população quilombola, em 2022, era composta por mulheres (664.833, ou 50,0% do total).
No RS, as mulheres quilombolas representavam 50,7% (8.900 pessoas) do total da população.

Crescimento da população nos Conselhos Regionais de Desenvolvimento (Coredes) do RS — 2010-22

COREDES	2010	2022	Δ%
Litoral	296.083	372.693	25,9
Hortênsias	126.965	149.675	17,9
Vale do Taquari	327.723	361.273	10,2
Vale do Caí	169.632	185.756	9,5
Produção	338.049	369.768	9,4
Serra	862.377	940.311	9,0
Noroeste Colonial	166.607	175.309	5,2
Médio Alto Uruguai	148.388	154.343	4,0
Vale do Rio dos Sinos	1.290.417	1.332.814	3,3
Campos de Cima da Serra	98.020	100.849	2,9
Nordeste	126.798	130.323	2,8
Fronteira Noroeste	203.487	209.168	2,8
Paranhana-Encosta da Serra	204.850	209.953	2,5
Vale do Rio Pardo	418.093	424.237	1,5
Central	391.555	393.423	0,5
Norte	221.418	222.274	0,4
Campanha	216.269	215.447	-0,4
Rio da Várzea	130.548	129.302	-1,0
Alto Jacuí	155.278	152.876	-1,5
Sul	843.206	822.462	-2,5
Metropolitano Delta do Jacuí	2.420.362	2.356.190	-2,7
Missões	247.996	240.593	-3,0
Centro-Sul	253.461	245.561	-3,1
Fronteira Oeste	530.150	509.159	-4,0
Celeiro	141.502	135.755	-4,1
Vale do Jaguari	117.266	111.066	-5,3
Alto da Serra do Botucaraí	104.027	98.405	-5,4
Jacuí-Centro	143.402	133.980	-6,6
Rio Grande do Sul	10.693.929	10.882.965	1,8

Densidade demográfica nos Conselhos Regionais de Desenvolvimento (Coredes) do RS — 2022

COREDES	POPULAÇÃO	ÁREA (km²)	DENSIDADE DEMOGRÁFICA (hab./km²)
Vale do Rio dos Sinos	1.332.814	1.395,455	955,1
Metropolitano Delta do Jacuí	2.356.190	5.652,605	416,8
Serra	940.311	6.968,531	134,9
Paranhana-Encosta da Serra	209.953	1.712,875	122,6
Vale do Caí	185.756	1.854,759	100,2
Vale do Taquari	361.273	4.825,811	74,9
Produção	369.768	6.002,768	61,6
Litoral	372.693	7.097,301	52,5
Fronteira Noroeste	209.168	4.693,422	44,6
Médio Alto Uruguai	154.343	4.194,007	36,8
Norte	222.274	6.364,444	34,9
Noroeste Colonial	175.309	5.170,678	33,9
Vale do Rio Pardo	424.237	13.172,900	32,2
Central	393.423	12.384,407	31,8
Celeiro	135.755	4.748,712	28,6
Rio da Várzea	129.302	4.907,536	26,3
Hortênsias	149.675	6.275,271	23,9
Centro-Sul	245.561	10.379,810	23,7
Sul	822.462	34.813,312	23,6
Alto Jacuí	152.876	6.894,695	22,2
Nordeste	130.323	6.262,082	20,8
Missões	240.593	12.861,194	18,7
Alto da Serra do Botucaraí	98.405	5.763,880	17,1
Jacuí-Centro	133.980	8.106,298	16,5
Campanha	215.447	18.241,102	11,8
Fronteira Oeste	509.159	46.214,966	11,0
Vale do Jaguari	111.066	11.262,117	9,9
Campos de Cima da Serra	100.849	10.400,345	9,7
Rio Grande do Sul	10.882.965	268.621,283	40,5

População, por faixas etárias, e índice de envelhecimento nos Conselhos Regionais de Desenvolvimento (Coredes) do RS — 2022

COREDES	DE 0 A 14 ANOS	DE 15 A 59 ANOS	60 ANOS OU MAIS	ÍNDICE DE ENVELHECIMENTO
Vale do Jaguari	17.611	66.632	26.823	152,3
Jacuí-Centro	22.018	78.947	33.015	149,9
Norte	35.532	135.374	51.368	144,6
Fronteira Noroeste	34.289	126.419	48.460	141,3
Nordeste	21.978	78.609	29.736	135,3
Missões	40.853	144.512	55.228	135,2
Central	65.166	245.040	83.217	127,7
Celeiro	24.643	79.935	31.177	126,5
Vale do Rio Pardo	70.188	265.484	88.565	126,2
Sul	141.456	506.692	174.314	123,2
Vale do Taquari	61.929	223.296	76.048	122,8
Alto da Serra do Botucaraí	17.234	60.083	21.088	122,4
Rio da Várzea	23.239	77.738	28.325	121,9
Noroeste Colonial	30.778	108.015	36.516	118,6
Centro-Sul	42.519	152.949	50.093	117,8
Médio Alto Uruguai	28.056	93.235	33.052	117,8
Alto Jacuí	27.438	93.389	32.049	116,8
Litoral	69.848	221.449	81.396	116,5
Serra	156.162	603.642	180.507	115,6
Metropolitano Delta do Jacuí	410.165	1.476.274	469.751	114,5
Campanha	39.056	131.982	44.409	113,7
Vale do Caí	32.563	117.411	35.782	109,9
Fronteira Oeste	96.280	311.300	101.579	105,5
Produção	67.185	233.600	68.983	102,7
Campos de Cima da Serra	19.808	61.710	19.331	97,6
Vale do Rio dos Sinos	243.732	858.930	230.152	94,4
Hortênsias	27.748	95.869	26.058	93,9
Paranhana-Encosta da Serra	39.036	134.523	36.394	93,2
Rio Grande do Sul	1.906.510	6.783.039	2.193.416	115,0

População, por sexo, e razão de sexo nos Conselhos Regionais de Desenvolvimento (Coredes) do RS — 2022

COREDES	HOMENS	MULHERES	RAZÃO DE SEXO
Metropolitano Delta do Jacuí	1.105.963	1.250.227	88,5
Produção	177.726	192.042	92,5
Sul	395.131	427.331	92,5
Central	189.119	204.304	92,6
Vale do Rio dos Sinos	641.257	691.557	92,7
Campanha	104.111	111.336	93,5
Alto Jacuí	73.924	78.952	93,6
Jacuí-Centro	64.889	69.091	93,9
Fronteira Oeste	247.118	262.041	94,3
Litoral	181.222	191.471	94,6
Serra	457.875	482.436	94,9
Hortênsias	73.140	76.535	95,6
Vale do Rio Pardo	207.454	216.783	95,7
Noroeste Colonial	85.797	89.512	95,8
Norte	108.829	113.445	95,9
Vale do Jaguari	54.404	56.662	96,0
Vale do Taquari	177.076	184.197	96,1
Fronteira Noroeste	102.599	106.569	96,3
Rio da Várzea	63.458	65.844	96,4
Paranhana-Encosta da Serra	103.084	106.869	96,5
Missões	118.210	122.383	96,6
Nordeste	64.301	66.022	97,4
Celeiro	67.102	68.653	97,7
Campos de Cima da Serra	50.092	50.757	98,7
Vale do Caí	92.475	93.281	99,1
Médio Alto Uruguai	76.880	77.463	99,2
Alto da Serra do Botucaraí	49.165	49.240	99,8
Centro-Sul	123.350	122.211	100,9
Rio Grande do Sul	5.255.751	5.627.214	93,4

Percentual da população, por raça, nos Conselhos Regionais de Desenvolvimento (Coredes) do RS — 2022

COREDES	BRANCA	PRETA	AMARELA	PARDA	INDÍGENA
Alto da Serra do Botucaraí	79,0	2,1	0,1	18,8	0,0
Alto Jacuí	80,5	3,6	0,0	15,5	0,3
Campanha	72,9	10,6	0,1	16,3	0,1
Campos de Cima da Serra	70,7	4,4	0,0	24,7	0,2
Celeiro	75,8	1,8	0,0	16,7	5,7
Central	78,7	6,1	0,1	15,0	0,1
Centro-Sul	80,6	6,8	0,1	12,2	0,3
Fronteira Noroeste	83,9	1,8	0,0	14,3	0,0
Fronteira Oeste	72,3	6,8	0,1	20,7	0,1
Hortênsias	80,2	3,8	0,1	15,8	0,2
Jacuí-Centro	80,3	8,6	0,1	10,9	0,1
Litoral	82,4	5,6	0,1	11,7	0,2
Médio Alto Uruguai	75,6	2,2	0,1	19,4	2,7
Metropolitano Delta do Jacuí	74,0	11,6	0,1	14,0	0,2
Missões	76,2	2,3	0,1	21,3	0,1
Nordeste	79,3	2,1	0,0	17,0	1,5
Noroeste Colonial	79,3	2,4	0,1	18,2	0,1
Norte	81,4	2,7	0,0	14,5	1,4
Paranhana-Encosta da Serra	81,8	3,3	0,1	14,7	0,1
Produção	79,1	3,4	0,1	17,1	0,3
Rio da Várzea	76,4	2,7	0,1	18,7	2,2
Serra	80,3	3,9	0,1	15,7	0,1
Sul	77,6	9,8	0,1	12,4	0,1
Vale do Caí	86,4	3,8	0,0	9,6	0,1
Vale do Jaguari	81,0	3,2	0,0	15,7	0,1
Vale do Rio dos Sinos	80,9	5,5	0,1	13,4	0,1
Vale do Rio Pardo	82,4	5,5	0,0	12,0	0,0
Vale do Taquari	86,9	3,4	0,0	9,5	0,1
Rio Grande do Sul	78,4	6,5	0,1	14,7	0,3

Percentual da população, por situação do domicílio, nos Conselhos Regionais de Desenvolvimento (Coredes) do RS — 2022

COREDES	URBANA	RURAL
Vale do Rio dos Sinos	98,0	2,0
Metropolitano Delta do Jacuí	97,8	2,2
Produção	91,2	8,8
Litoral	90,3	9,7
Fronteira Oeste	90,0	10,0
Serra	89,9	10,1
Campanha	89,1	10,9
Central	86,8	13,2
Alto Jacuí	86,3	13,7
Paranhana-Encosta da Serra	85,8	14,2
Sul	85,5	14,5
Hortênsias	84,5	15,5
Noroeste Colonial	82,6	17,4
Campos de Cima da Serra	79,7	20,3
Vale do Taquari	79,4	20,6
Vale do Jaguari	79,3	20,7
Norte	78,6	21,4
Jacuí-Centro	76,9	23,1
Missões	76,3	23,7
Fronteira Noroeste	75,1	24,9
Vale do Caí	74,4	25,6
Centro-Sul	74,3	25,7
Nordeste	72,3	27,7
Rio da Várzea	72,1	27,9
Vale do Rio Pardo	67,9	32,1
Celeiro	64,5	35,5
Alto da Serra do Botucaraí	63,0	37,0
Médio Alto Uruguai	61,3	38,7
Rio Grande do Sul	87,5	12,5

Cadernos RS NO CENSO 2022

POPULAÇÃO

Departamento de Economia e Estatística

dee.rs.gov.br